

**माननीय राष्ट्रीय हरित अधिकरण (C2) (O.A.No.262/2024) के आदेश दिनांक 13/12/2024 के अनुपालन में संयुक्त निरीक्षण रिपोर्ट दिनांक 30/01/2025**


माननीय राष्ट्रीय हरित अधिकरण (C2) के प्रकरण संख्या O.A.No.262/2024 में दिनांक 13/12/2024 को पारित आदेश के अनुपालन में, उपखण्ड अधिकारी (एसडीओ), तहसील नीमराना जिला कलेक्टर कोटपुतली-बहरोड़ के प्रतिनिधि और राजस्थान राज्य प्रदूषण नियंत्रण मंडल (आरएसपीसीवी), क्षेत्रीय कार्यालय, कोटपुतली-बहरोड़ के क्षेत्रीय अधिकारी की संयुक्त समिति द्वारा दिनांक 30/01/2025 को गाँव माजरी कलां स्थित प्रकरण में उल्लेखित तालाब एवं पत्थर कटाई इकाई मेसर्स मयंक स्टोन इम्पेक्स, गाँव माजरी कलां, तहसील नीमराना, जिला कोटपुतली-बहरोड़ का निरीक्षण किया गया।

राजस्व विभाग के अभिलेखों व उपखण्ड अधिकारी (एसडीओ) कार्यालय में उपलब्ध जानकारी के अनुसार, संबंधित भूमि (खसरा न. 1917/1495) को "गैर मुमकिन श्मशान" (हिंदू शवदाह स्थल) के रूप में दर्ज किया गया है, और वहाँ कोई आधिकारिक रूप से पंजीकृत तालाब नहीं है। निरीक्षण के दौरान यह पाया गया की गाँव का घरेलू अपशिष्ट जल एक कंक्रीट नाले के माध्यम से इस क्षेत्र में प्रवाहित हो रहा था। निरीक्षण के समय वहाँ ठहरा हुआ पानी, ठोस अपशिष्ट (गाँव का कचरा), गोबर के ढेर और सरसों के तनों का जमाव व लकड़ी के ढेरों को देखा गया।

इसके अतिरिक्त, यह भी पाया गया की परिवारी श्री राजेंद्र प्रसाद यादव के स्वामित्व में तालाब के पास "कमला भवन और गार्डन" नामक एक विवाह स्थल है, जिसमें एक बैंकवेट हॉल और खुला लॉन क्षेत्र शामिल है। परिवारी को मौके पर पहुंचने से पूर्व दूरभाष के माध्यम से अपनी उपलब्धता सुनिश्चित करने हेतु कहा गया तथा मौके पर पहुँच कर भी कई बार दूरभाष के माध्यम से अपनी उपलब्धता हेतु संपर्क किया गया परन्तु परिवारी मौके पर उपलब्ध नहीं हुआ। निरीक्षण के दौरान यह देखा गया कि विवाह स्थल से तालाब कि तरफ एक खुली नाली भी मौजूद थी, जो विवाह स्थल से निकलने वाले घरेलू अपशिष्ट जल को तालाब क्षेत्र में प्रवाहित करने के उद्देश से बनाई गयी हैं तथा नाली में घरेलू अपशिष्ट जल भी पाया गया। राजस्व अभिलेखों के अनुसार, परिवारी के विरुद्ध श्मशान भूमि के समीप रास्ते पर अतिक्रमण का मामला दर्ज हैं, जिसे पूर्व में उपखंड प्रशासन द्वारा हटा दिया गया था, जिसके अवशेष मौके पर पड़े हुए पाए गए।

पत्थर कटाई इकाई मेसर्स मयंक स्टोन इम्पेक्स, गाँव माजरी कलां, तहसील नीमराना, जिला कोटपुतली-बहरोड़, का निरीक्षण इकाई के मालिक (प्रोपराईटर) श्री खगेन्द्र यादव कि उपलब्धता में किया गया, निरीक्षण में पाया गया कि यह इकाई पत्थर की टाइलें तथा ग्रेनाइट टाइल्स, मार्बल टाइल्स, सैंड स्टोन टाइल्स और नक्काशीदार पत्थर बनाने में संलग्न थी। तालाब क्षेत्र में कहीं भी पत्थर की धूल या कटाई से निकला मलबा नहीं पाया गया। उद्योग मालिक द्वारा बताया गया की

  
राजेश कुमार (सोडर)  
क्षेत्रीय अधिकारी  
राज्य प्रदूषण नियंत्रण मंडल  
कोटपुतली-बहरोड़


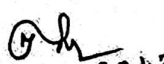
  
उपखण्ड अधिकारी  
नीमराना (कोटपुतली-बहरोड़)

मांग अनुरूप उनका कार्य चलता है और पत्थर की टाइल्स कटाई से उत्पन्न स्लरी के लिए एक हौद नुमा सेटलिंग टैंक बनाया गया है तथा स्लरी का निष्पादन वे स्वयं के खेत में गड्डे भराई के उपयोग में लेते हैं, हालांकि, राजस्थान राज्य प्रदूषण नियंत्रण मंडल द्वारा इकाई को गैर-अनुपालन के लिए नोटिस जारी किया गया है।

यहाँ यह भी उल्लेखनीय है की उक्त गार्डन व् इकाई के विरुद्ध पर्यावरणीय नियमों व् राजस्व विभाग के नियमानुसार कार्यवाही की जा रही है। तथा उक्त वर्णित तालाब (शमशान भूमि) के रख रखाव व् साफ सफाई हेतु मौके पर उपखंड अधिकारी द्वारा पटवारी-ग्राम सचिव को निर्देशित किया गया।

संलग्न: 1. खसरा संख्या 1917/1495 की जमाबंदी की प्रतिलिपि।

2. अतिक्रमण हटाने बाबत मौका रिपोर्ट।

 <p>राजकुमार सेहरा क्षेत्रीय अधिकारी, राजस्थान राज्य प्रदूषण नियंत्रण मंडल, क्षेत्रीय कार्यालय, कोटपुतली-बहरोड़</p>	 <p>30.1.25 महेंद्र सिंह यादव उपखण्ड अधिकारी उपखण्ड अधिकारी नीमराना (कोटपुतली-बहरोड़) तहसील नीमराना जिला कोटपुतली-बहरोड़</p>
---	---

(राजकुमार सेहरा)  
क्षेत्रीय अधिकारी  
राज० राज्य प्रदूषण नियंत्रण मंडल  
कोटपुतली-बहरोड़



## जमाबन्दी (खेवट/खतोनी) (प्रतिलिपि)

प्रपत्र पी-26 (सी)  
(देखिये नियम 169 एच)  
पृष्ठ संख्या :- 3 of 4

ग्राम का नाम :- माजरीकंला  
पटवार हल्का :- माजरीकंला  
भू.अभि.नि.क्षेत्र :- माजरीकंला  
तहसील :- नीमराणा  
जिला :- अलवर

अंतिम चौसला आधार संवत :- 2073-2076 जमाबंदी 2076 ( वर्ष 2019 ) से स्थायी  
भूमि धारक का नाम :- राज. सरकार  
क्षेत्रफल की इकाई :- हैक्टेयर  
खाता संख्या नया :- 1  
खाता संख्या पुराना :- 1

1823/1890	0.4500	गै.मु.रास्ता	0.4500
1827	0.4700	गै.मु.रास्ता	0.4700
1856	0.0900	गै.मु.चाह	0.0900
1858	0.0700	बारानी 1	0.0700
1871	0.3200	गै.मु.रास्ता	0.3200
1917/1495	0.2248	गै.मु.श्मशान	0.2248
1918/1495	0.0252	गै.मु.रास्ता	0.0252
1919/185	0.0255	गै.मु.रास्ता	0.0255
1962/817	0.0483	गै.मु.रास्ता	0.0483
205	0.4000	गै.मु.रास्ता	0.4000
213	0.0600	बजड 1	0.0600
216	0.0600	बजड 1	0.0600
217	0.0400	बजड 1	0.0400
22	0.0200	बजड 1	0.0200
261	0.0900	गै.मु.चाह	0.0900
262	0.0100	गै.मु.तिबारा	0.0100
300	0.0900	गै.मु.रास्ता	0.0900
301	0.5100	गै.मु.रास्ता	0.5100
403	0.0500	बारानी उत्तम	0.0500
404	0.3600	गै.मु.रास्ता	0.3600
408	0.1300	गै.मु.रास्ता	0.1300
445	0.0600	गै.मु.देवस्थान	0.0600
453/1898	0.0500	गै.मु.रास्ता	0.0500
46	0.3000	गै.मु.चाह	0.3000
462/1897	0.0900	गै.मु.रास्ता	0.0900
463	0.2100	बारानी 1	0.2100
463/1963	0.2100	गै.मु.रास्ता	0.2100
464/1896	0.0700	गै.मु.रास्ता	0.0700
464/1951	0.0700	गै.मु.रास्ता	0.0700
465/1895	0.0500	गै.मु.खड्डा	0.0500
541	0.1200	गै.मु.रास्ता	0.1200
546	0.2000	गै.मु.रास्ता	0.2000

यू.एस.एन - 5139224771132220

[https://apnakhata.rajasthan.gov.in/qr.aspx?  
usn=5139224771132220](https://apnakhata.rajasthan.gov.in/qr.aspx?usn=5139224771132220)

ई-हस्ताक्षर की सूचना :-

हस्ताक्षरकर्ता - ABHISHEK YADAV

पद - तहसीलदार

हस्ताक्षर दिनांक व समय - 29/Nov/2024 05:01:00 PM




NIC

मौका-रिपोर्ट

श्री. आज दिनांक 12/07/2024 को श्रीमान अखण्ड अधिकारी जी नीमराना के आश्रम  
2 19/08/24 दिनांक 12/07/2024/1159 दिनांक 09/07/2024 की पत्रिका में श्रीमान  
नाथन तहसीलदार मधीडय, श्री अति भाजपीइवां, पण्ड- डीनरसिंहपुरा,  
पण्ड- भाजपीइवां राजस्व- वीप मय राजस्व- सिडरि मौके पर पड्डे।  
मौके पर आरपी ख- 1913/1145 जेभू राखे में पम्पी- डीनर  
लगाडर अतिरिक्त सिपा झा मा। जिलेकी पुछिस- आरस्व जख्य छे  
सरपंच ग्राम- फेवापर भाजपीइवां की मौजूदगी में दखाना जमा।  
अः श्रीमानजी. पत्रिका मौका-रिपोर्ट साइड प्रेषित छे।

  
12/7/24  
S.R.R.

  
12/07/2024  
पत्रिका भाजपीइवां

श्री. नी. आ. एन.  
सरपंच  
ग्राम पंचायत माजरी कलां  
पंचायत समिति, नीमराना (अलवर)

श. र.  
12/07/2024  
पत्रिका भाजपीइवां

## कार्यालय उपखण्ड अधिकारी एवं उपखण्ड मजिस्ट्रेट नीमराना जिला कोटपुतली-बहरोड

Email: sdmneemrana@gmail.com

क्रमांक :- अतिक्रमण/2024/ 1159

दिनांक :- 09/07/2024

-: आदेश :-

सरपंच, ग्राम पंचायत माजरीकला प.स. नीमराना द्वारा पत्र प्रेषित कर अवगत कराया है कि राजेन्द्र प्रसाद पुत्र लाखाराम निवासी माजरी कला तहसी नीमराना ने आम रास्ते पर दीवार लगाकर पूरे सार्वजनिक/राजकीय/आम रास्ते को बाधित कर अतिक्रमण कर लिया। जिस संबंध में न्यायालय तहसीलदार नीमराना द्वारा अतिक्रमी को मौखिक रूप से बंदखत करने का आदेश एवं 50 रु. के जुर्माने से दण्डित भी किया गया है। (प्रति सलगन है) सरपंच, ग्राम पंचायत माजरीकला द्वारा उक्त आदेशों की पालना कराने बाबत निवेदन किया गया है।

अतः उक्त सार्वजनिक/राजकीय/आम रास्ते को अतिक्रमण मुक्त कराने एवं न्यायालय आदेशों की पालना कराने बाबत निम्नानुसार राजस्व टीम का गठन किया जाता है -

- 1 तहसीलदार नीमराना - प्रभारी/मौका मजिस्ट्रेट
- 2 भू0अ0 निरीक्षक माजरीकला - सदस्य
- 3 पटवारी, पटवार हल्का, माजरीकला - सदस्य
- 4 पटवारी, पटवार हल्का, दोलतसिंहपुरा - सदस्य

उक्त राजस्व टीम को निर्देशित किया जाता है कि दिनांक 11/07/2024 का मौक पर राजस्व रिकॉर्ड सहित उपस्थित रहकर अतिक्रमण हटवाने की कार्यवाही किया जाना सुनिश्चित कर एवं की गई कार्यवाही से इस कार्यालय को अवगत कराना सुनिश्चित करे।

सलगन - उपरोक्तानुसार।

उपखण्ड अधिकारी  
नीमराना जिला कोटपुतली-बहरोड  
दिनांक :- 09/07/2024

क्रमांक :- अतिक्रमण/2024/ 1160-64

निम्न को सूचनाएं एवं आवश्यक कार्यवाही हेतु प्रेषित है -

- 1 श्रीमान जिला कलेक्टर महोदय, कोटपुतली-बहरोड का अनुमोदनार्थ।
- 2 श्रीमान पुलिस अधीक्षक महोदय, कोटपुतली-बहरोड।
- 3 श्रीमान अति0 पुलिस अधीक्षक महोदय, नीमराना।
- 4 पुलिस उपाधीक्षक, नीमराना को भेजकर लेख है कि नियत दिनांक को 05 पुरुष कास्टेबल एवं 03 महिला कास्टेबल मय उप निरीक्षक जाया उपलब्ध कराना सुनिश्चित कर ताकि मौके पर कानून व्यवस्था बनी रहे।
- 5 पुलिस थाना नीमराना।
- 6 रक्षित पत्रावली

उपखण्ड अधिकारी  
नीमराना जिला कोटपुतली-बहरोड  
Document certified by PANKAJ BADGUJAR  
<SDMNEEMRANA@GMAIL.COM>  
Digitally Signed by PANKAJ  
BADGUJAR  
Designation: District Divisional  
Officer, Rajas Ref  
Date: 09-07-2024 05:45

आर.सी.सी. का नाला



Latitude: 27.997237  
Longitude: 76.330502  
Elevation: 302.25±3.00 m  
Accuracy: 3.54 m  
Time: 30-01-2025 13:33:25  
Note: NGT 262/2024

NoteCam @ iOS



Latitude: 27.997270  
Longitude: 76.330351  
Elevation: 301.75±3.36 m  
Accuracy: 4.75 m  
Time: 30-01-2025 13:34:16  
Note: NGT 262/2024

NoteCam @ iOS



भराव क्षेत्र में एकत्रित मल-  
जल उचिष्ट व नगरीय ठोष  
अपशिष्ट

Latitude: 27.997272  
Longitude: 76.330375  
Elevation: 303.04±3.34 m  
Accuracy: 4.76 m  
Time: 30-01-2025 13:34:26  
Note: NGT 262/2024

NoteCam @ iOS

कमला भवन व् गार्डन (शादी  
समारोह हेतु )

Latitude: 27.996768  
Longitude: 76.330475  
Elevation: 301.33±3.00 m  
Accuracy: 3.54 m  
Time: 30-01-2025 13:57:09  
Note: NGT 262/2024

NoteCam @ iOS

कमला भवन व् गार्डन से  
निस्त्रावित उचिष्ट

Latitude: 27.996730  
Longitude: 76.330408  
Elevation: 297.17±3.52 m  
Accuracy: 4.63 m  
Time: 30-01-2025 13:56:13  
Note: NGT 262/2024

NoteCam @ iOS



Latitude: 27.996584  
Longitude: 76.330410  
Elevation: 299.21±4.00 m  
Accuracy: 9.42 m  
Time: 30-01-2025 13:55:58  
Note: NGT 262/2024

NoteCam @ iOS

प्रशासन द्वारा हटाया  
गया अतिक्रमण

Latitude: 27.996815  
Longitude: 76.330427  
Elevation: 304.45±3.00 m  
Accuracy: 7.93 m  
Time: 30-01-2025 13:54:58  
Note: NGT 262/2024

NoteCam @ iOS

मेरिज गार्डन में स्थित बैंक्वेट  
हाल



Latitude: 27.996359  
Longitude: 76.330216  
Elevation: 298.67±3.00 m  
Accuracy: 3.54 m  
Time: 30-01-2025 13:44:27  
Note: NGT 262/2024

NoteCam @ iOS



Latitude: 27.996775  
Longitude: 76.330441  
Elevation: 300.14±12.00 m  
Accuracy: 15.36 m  
Time: 30-01-2025 13:42:39  
Note: NGT 262/2024

NoteCam @ iOS



Latitude: 27.996739  
Longitude: 76.330421  
Elevation: 293.14±3.52 m  
Accuracy: 4.63 m  
Time: 30-01-2025 13:36:58  
Note: NGT 262/2024

NoteCam @ iOS

मेसर्स मयंक स्टोन  
इम्पेक्स

Latitude: 27.996699  
Longitude: 76.333934  
Elevation: 300.20±3.00 m  
Accuracy: 7.51 m  
Time: 30-01-2025 14:19:26  
Note: NGT 262/2024

NoteCam @ iOS